

## Smlouva o dílo číslo 2014/953/1057

dále jen Smlouva,  
kterou dnešního dne uzavírají

### **Lesy České republiky, s.p.**

IČO: 421 96 451

DIČ: CZ42196451

sídlem: Hradec Králové, Přemyslova 1106, PSČ 501 68

zapsán v obchodním rejstříku u Krajského soudu Hradec Králové, oddíl A XII, vložka 540

statutární orgán: Ing. Daniel Szórád, Ph.D., generální ředitel,

zastoupený na základě Pověření ze dne 16.12.2013 Ing. Tomášem Sajdlem, vedoucím Správy toků-

oblast povodí Labe Hradec Králové,

ve věcech technických jednájí:

Karel Muška; Libor Hromádka; Vítězslav Kutáč, DiS; Ing. Antonín Schreiber – správci toků,

Renata Odvárková – referent pro katastr,

bankovní spojení: Komerční banka a.s. pobočka Hradec Králové

č. ú. 26300-511/0100

(dále jen „Objednatel“)

a

### **H.C.M. s.r.o.**

IČO: 47543621

DIČ: CZ47543621

zapsán v obchodním rejstříku u Městského soudu v Praze, spis. zn. C 26389

sídlo: Rooseveltova 1598, 272 01 KLADNO

zastoupený: Ing. Lubomírem Černým

ve věcech technických jedná: Ing. Pavel Hajný

č. telefonu: +420 312246357 e-mail: [info@geodeziehcm.cz](mailto:info@geodeziehcm.cz)

bankovní spojení: Česká spořitelna a.s., číslo účtu: 390 160 359/0800

(dále jen „zhotovitel“)

a tímto uzavřeli podle § 2586 a násl. zákona č. 89/2012 Sb., občanský zákoník, v rozhodném znění  
tuto smlouvu o dílo:

(dále jen „Smlouva“)

### Článek I Úvodní ustanovení

Zhotovitel výslovně prohlašuje, že je odborně způsobilou osobou k výkonu zeměměřických činností podle zákona č. 200/1994 Sb., a je tak oprávněn vykonávat zeměměřické činnosti a podávat zeměměřické výkony a výsledky zeměměřických činností.

### Článek II Předmět smlouvy, doba a místo plnění

1. Zhotovitel se zavazuje pro objednatele provádět zeměměřické činnosti, podávat zeměměřické výkony a výsledky zeměměřických činností. Výkonem zeměměřické činnosti a výsledkem zeměměřické činnosti, se pro účely Smlouvy rozumí jejich řádné provedení, vypracování a dodání výstupů v dohodnuté podobě a době na adresu LČR, s.p., Správa toků – oblast povodí Labe, Přemyslova 1106, 501 68 Hradec Králové, popř. jinou adresu, dohodnutou za tímto účelem. Počet vyhotovení geometrických plánů v 6 vyhotoveních, pokud nebude dohodnuto jinak.

2. Součástí dodávky geometrických plánů na rozdělení pozemků bude písemný souhlas vlastníků s dělením pozemků a souhlas se změnou druhu (kultury) pozemku (originál s podpisem a uvedením kontaktu - telefonní číslo, e-mail vlastníka). Zhotovitel v případě nutnosti obejde vlastníky pozemků dopisem na doručenkou, kterou doloží Objednateli. Nereagující a negující vlastníky pozemků osloví osobní návštěvou. Případná odmítavá stanoviska budou doložena v písemné formě. Dále bude součástí dodávky (Zhotovitel zajistí) souhlas s dělením pozemků stavebního úřadu a souhlas odboru životního prostředí příslušné ORP (obce s rozšířenou působností) je-li potřebný, doklady pro vynětí z PUPFLu a pro rozhodnutí v pochybnostech. V ceně za výkon jsou obsaženy veškeré náklady (vlastní měření, doprava, kancelářské práce, jednání s vlastníky atd.) na zajištění a vyhotovení geometrického plánu na dělení pozemků.

3. Vypracování GP -

Objednatel při podpisu smlouvy poskytne další podklady dle typu předmětné práce, pokud je má k dispozici (situace, územní rozhodnutí, stavební povolení, kolaudační souhlas, rozhodnutí o vynětí z PUPFLu, vynětí ze ZPF, smlouvy o smlouvách budoucích atd.)

Venkovní předání předmětného území s upřesněním detailů za přítomnosti příslušného správce vodního toku :

- Karel Muška, tel. +420 607503128, e-mail: [muska.ost53@lesycr.cz](mailto:muska.ost53@lesycr.cz)  
(pro k.ú. Hylváty a Knapovec, Králíky)

- Libor Hromádka, tel. +420 724523998, e-mail: [hromadka.ost53@lesycr.cz](mailto:hromadka.ost53@lesycr.cz)  
(pro k.ú. Holetín, Dolní Holetín a Horní Újezd u Litomyšle)

- Vítězslav Kutáč, DiS, tel. +420 724623906, e-mail: [kutac.ost53@lesycr.cz](mailto:kutac.ost53@lesycr.cz)  
(pro k.ú. Ruprechtice u Broumova a Bradlecká Lhota)

- Ing. Antonín Schreiber, tel. +420 724523993, e-mail: [schreiber.ost53@lesycr.cz](mailto:schreiber.ost53@lesycr.cz)  
(pro k.ú. Souvlastní)

- zhotovitel před předáním vypracovaného návrhu GP k ověření na KN zašle sken tohoto GP e-mailem k odsouhlasení zástupci Objednatele - [odvarkova.ost53@lesycr.cz](mailto:odvarkova.ost53@lesycr.cz). Objednatel vrátí odsouhlasený (nebo připomínkový) návrh zpět do tří prac. dnů.

- u výsledků činnosti, tam kde se to předpokládá, zajistí Zhotovitel potvrzení výsledku zeměměřické činnosti příslušným Katastrálním úřadem

- předání výsledku (listinných podkladů) Objednateli, odsouhlasení provedených výkonů-činností, fakturace

4. Zhotovitel je povinen zeměměřické činnosti provést a předložit zeměměřické výstupy Objednateli nejpozději do **80 kal. dnů** od podepsání smlouvy, nebude-li dohodnuto dodatkem jinak. Součástí těchto výstupů jsou i podepsané souhlasy vlastníků se závěry zeměměřických činností osobami, jichž se tato činnost týká. Objednatel je povinen poskytnout Zhotoviteli veškerou potřebnou součinnost nutnou k řádnému provedení zeměměřických činností. Po dobu prodloužení Objednatele s plněním této povinnosti není Zhotovitel v prodloužení s plněním předmětu smlouvy. Obě strany sjednávají, že v případě chyby v evidenci katastru nemovitostí se termín dodání přiměřeně prodlouží o dobu, kterou příslušný Katastrální úřad potřebuje k opravě chyby.

5. Místem plnění Smlouvy je územní působnost organizační jednotky LČR,s.p., Správy toků - oblast povodí Labe dle přiložené mapky.

6. Zhotovitel se zavazuje připravit podklady a zajistit zápis geometrického plánu do katastru nemovitostí nejpozději do **50 kal. dnů** od ověření geometrického plánu příslušným katastrálním úřadem. V případě, že zápis geometrického plánu nelze dokončit, budou zhotoviteli zaplacený pouze prokazatelné náklady.

7. Kvalitativní podmínky jsou dány příslušnými platnými právními předpisy.

8. Zhotovitel může po řádném provedení zeměměřičských činností a řádném dodání zeměměřičských činností, doručení Objednateli 2ks originálu nebo ověřené kopie geometrického plánu ověřeného z katastru nemovitostí, zapsání geometrického plánu do katastru nemovitostí a doložení souhlasů vlastníků se zápisem geometrického plánu do katastru nemovitostí doručit protokol o provedených pracích a následně dílčí fakturu Objednateli na adresu LČR, s.p., Správa toků – oblast povodí Labe, Přemyslova 1106, 501 68 Hradec Králové (pokud nebude dohodnuto jinak), která bude vystavena dle článku III. Splatnost dílčí faktury nejméně 21 dnů ode dne doručení Objednateli. V dílčí faktuře budou odděleně uvedeny měrné jednotky a jednotky provedených úkonů pro jednotlivé stavby.
9. Při majetkoprávním vypořádání (MPV) Zhotovitel zajistí práva k pozemkům nacházejícím se pod vodohospodářskými stavbami nebo na nichž se nacházejí koryta vodních toků. Zhotovitel se zavazuje připravit podklady z KN (výpis listu vlastnictví, nabývací listiny aj.), zajistit vypracování znaleckých posudků soudním znalcem, vypracovat a uzavřít převodní (kupní) smlouvy a podat návrh na vklad do katastru nemovitostí vč. zaplacení správního poplatku. Vyhotovení znaleckého posudku a sepsání smlouvy se bude vždy vztahovat k jednomu Listu vlastnictví v předmětném katastrálním území, pokud se strany nedohodnou jinak v nestandardních případech (např. 1 akce se dotýká více sousedních katastrálních území nebo na LV je zapsáno více spoluvlastníků). Zhotovitel je povinen majetkoprávní vypořádání provést a dodat výstupy Objednateli nejpozději do **90 kal. dnů** od zápisu GP nejpozději však do **220 kal. dnů** od podepsání Smlouvy, nebude-li ze závažných důvodů dohodnuto jinak, **nejpozději však do 05.12.2014**. V případě, kdy výkon majetkoprávního vypořádání nelze dokončit, budou zhotoviteli zaplaceny pouze adekvátní náklady v poměru k nabídkové ceně.
10. Cena za realizaci majetkoprávního vypořádání bude uhrazena dle článku III po provedení zápisu do katastru nemovitostí a po odevzdání dokumentace smluv dle bodu 15. V případě, že lze a nebude provedeno majetkoprávní vypořádání nejpozději do 05.12.2014 od podepsání Smlouvy, může Objednatel požadovat po Zhotoviteli jednorázovou náhradu ve výši 3000,- Kč za každou nesplněnou stavbu této smlouvy nebo za každý nevypořádaný GP.
11. Závazný postup realizace prací zhotovitelem při majetkoprávním vypořádání od bodu 11.1., až po 11.6., (tj. prvně bude splněn bod 11.1., až po kladném posouzení možnosti pokračování bude přistoupeno k bodu 11.2. atd.)
- 11.1. výpis listu vlastnictví z KN (při zjištění omezení vlastnických práv – zástavní právo, exekuce .... v MPV nepokračovat viz. bod 12)
  - 11.2. souhlas vlastníka pozemku s prodejem (žádost vlastníkovi zaslat na doručenkou)
  - 11.3. znalecký posudek k ocenění pozemků, vypracovaný soudním znalcem
  - 11.4. nabývací listiny (výpis pozemkové knihy)
  - 11.5. sepsání a uzavření smlouvy (vzor smlouvy bude předán Objednatelem)
  - 11.6. podání návrhu na vklad do katastru nemovitostí
12. Pokud zhotovitel v jakékoliv fázi postupu prací na majetkoprávním vypořádání zjistí, že výkon vypořádání je neproveditelný (omezení vlastnictví, nesouhlas vlastníka s prodejem či zřízením věcného břemene, neexistence nabývacích listin ..... ) práci přeruší a tuto skutečnost neprodleně oznámí Objednateli. Objednatel po informování rozhodne o dalším postupu prací.
13. V případě, kdy výkon majetkoprávního vypořádání nelze dokončit, budou zhotoviteli zaplaceny pouze doložené náklady.
14. Objednatel předá zhotoviteli vzorovou kupní smlouvu jako podklad pro zajištění majetkoprávního vypořádání. Dále zhotoviteli předá:
- kopie smluv o smlouvách budoucích kupních, pokud byly uzavřeny
  - geometrický plán, pokud nebyl již zapsán do KN (zhotovitelem bude zajištěno zapsání geometrického plánu do KN)

- případně další podklady potřebné pro majetkoprávní vypořádání, pokud je má objednatel k dispozici

#### 15. Dokumentace smluv pro majetkoprávní vypořádání

Povinnými součástmi dokumentace smluv (přiměřeně prováděnému úkonu) jsou:

- Doručka - doklad o převzetí žádosti o MPV vlastníkem pozemku
- Výpis z KN v aktuálním stavu pro zjištění a doložení všech eventuelních omezení vlastnictví (originál)
- Ověřená kopie nabývacích listin (výpis pozemkové knihy)
- Snímek katastrální mapy s vyznačením předmětných nemovitostí
- 2 ks Geometrického plánu (originál, případně jeho ověřená kopie)
- Znalecký posudek, obsahující cenu administrativní bude vypracován v souladu s cenovými předpisy platnými ke dni uzavření kupní smlouvy. V případě, že cena administrativní bude vyšší než 100 000 Kč, bude ještě zadáno vypracování jednoho znaleckého posudku oboustranně odsouhlasenému soudnímu znalci na cenu administrativní.
- Pravomocné rozhodnutí v pochybnostech nebo o trvalém odnětí pozemků z plnění funkce lesa nebo ze zemědělského půdního fondu, územní rozhodnutí, nebo jiné rozhodnutí.
- Doklady o právní subjektivě smluvní strany:
  - výpis z obchodního rejstříku u právnických osob v aktuálním znění,
  - ověřená kopie stanov či smluv, výpis z příslušného rejstříku u nadace, družstva, sdružení

### Článek III

#### Cena za dílo, placení a fakturace

1. Výše odměny za splnění předmětu smlouvy je dána nabídkovou cenou – oceněnými „Sestavení nabídkové ceny“ 1 až 7 jednotlivých staveb, které tvoří přílohu této smlouvy a činí 198.000,00 Kč, bez DPH, slovy jednostodevadesátosm tisíc Kč. DPH bude účtováno ve výši dle příslušného právního předpisu.

Cena za MPV stavby <u>Retenční prostor na Knapoveckém potoce</u> bez DPH:	36.750,00 Kč
DPH 21% :	7.717,50 Kč
Cena za MPV stavby celkem vč.: DPH	44.467,50 Kč
Cena za MPV stavby <u>Králický potok - pod tratí, Kráříky, ř.km 1,160-1,421</u> bez DPH:	35.250,00 Kč
DPH 21% :	7.402,50 Kč
Cena za MPV stavby celkem vč.: DPH	42.652,50 Kč
Cena za MPV stavby <u>PPO Ležák - Holetín</u> bez DPH:	34.850,00 Kč
DPH 21% :	7.318,50 Kč
Cena za MPV stavby celkem vč.: DPH	42.168,50 Kč
Cena za MPV stavby <u>Lubenský nad obcí Horní Újezd</u> bez DPH:	26.850,00 Kč
DPH 21% :	5.638,50 Kč
Cena za MPV stavby celkem vč.: DPH	32.488,50 Kč
Cena za MPV stavby <u>Ruprechtický potok - oprava zdí a dlažeb</u> bez DPH:	23.800,00 Kč
DPH 21% :	4.998,00 Kč
Cena za MPV stavby celkem vč.: DPH	28.798,00 Kč

Cena za MPV stavby <u>Ploužnický potok - pobřežní zed'</u> bez DPH:	13.900,00 Kč
DPH 21% :	2.919,00 Kč
Cena za MPV stavby celkem vč.: DPH	16.819,00 Kč

Cena za MPV stavby <u>Revitalizace Souvlastní</u> bez DPH:	26.700,00 Kč
DPH 21% :	5.607,00 Kč
Cena za MPV stavby celkem vč.: DPH	32.307,00 Kč

Cena za dílo celkem dle této smlouvy celkem bez DPH:	198.100,00 Kč
DPH 21% :	41.601Kč
Cena za dílo dle této smlouvy celkem vč. DPH	239.701,00 Kč

2. Cena za dílo zahrnuje veškeré náklady zhotovitele na řádné provedení díla, včetně poskytnutí všech práv a plnění dle této smlouvy, a to i náklady na cestovné.
3. Na podkladě řádného splnění dílčí etapy prací u jednotlivých staveb v rozsahu Čl. II., odst. 8, (Příloha SOD příslušné stavby- částky za část dle odstavců 1 a 2), může zhotovitel vyúčtovat dílčí fakturou ceny v odpovídající výši.
4. Soupis skutečně provedených prací, který bude tvořit přílohu faktury, bude vždy obsahovat tyto údaje: název díla, název stavby, popis provedených výkonů. V případě, že soupis provedených prací nebude obsahovat požadované údaje nebo bude obsahovat chybné údaje, daňový doklad (faktura) nebude proplacen.
5. Před vystavením daňového dokladu (faktury) bude provedeno převzetí plnění dle soupisu provedených prací a jeho potvrzení zástupcem Objednatele. Zjišťovací protokol bude součástí daňového dokladu.
6. Konečná úhrada odměny podle shora uvedených odstavců bude provedena Objednatelem po řádném provedení zeměměřických činností a majetkoprávního vypořádání, po vkladu kupní smlouvy a převedení práva hospodařit na LČR, s.p. do katastru nemovitostí a řádném dodání výkonů a výstupů zeměměřických činností a majetkoprávního vypořádání na základě Zhotovitelem řádně vystaveného daňového dokladu (faktury). Faktura bude doručena na adresu LČR, s.p., Správa toků – oblast povodí Labe, Přemyslova 1106, 501 68 Hradec Králové (pokud nebude dohodnuto jinak). Splatnost faktury nejméně 21 dnů ode dne doručení Objednateli. Platby budou probíhat výhradně v korunách českých a rovněž veškeré cenové údaje budou v této měně.
7. Objednatel je oprávněn zhotovitelem vystavenou fakturu vrátit bez proplacení, jestliže vyúčtování nevyhovuje stanoveným požadavkům, zejména pak:
  - jestliže faktura neobsahuje všechny náležitosti daňového dokladu nebo náležitosti dle této smlouvy anebo
  - nebyly-li vyúčtované práce provedeny, vykazují vady, nebo jsou-li účtovány neoprávněně.

#### Článek IV Povinnosti zhotovitele

1. Zhotovitel je povinen postupovat při provádění předmětu smlouvy s nejvyšší odbornou péčí.
2. Zhotovitel je povinen řídit se při plnění této smlouvy zejména zákonem č. 256/2013 Sb. a zákonem č. 200/1994 Sb., jakož i právními předpisy které je provádějí, v účinných zněních.
3. Zhotovitel je povinen před zápisem geometrických plánů do Katastru nemovitostí předložit jejich návrhy ke schválení Objednateli (p. Odvárková,).

4. Zhotovitel provede předmět smlouvy samostatně nebo svými pověřenými zaměstnanci.
5. Zhotovitel předá Objednateli současně s výstupem zeměměřické činnosti a majetkoprávního vypořádání i veškeré podklady převzaté od něj nebo převzaté pro něho od třetích osob ke zpracování.

#### Článek V Povinnosti objednatele

1. Objednatel je povinen zaplatit Zhotoviteli odměnu ve výši a způsobem sjednaným v této smlouvě.
2. Objednatel je povinen předat Zhotoviteli veškeré nezbytné podklady tak, aby mohl řádně a včas splnit předmět této smlouvy.
3. Objednatel je povinen bez zbytečného odkladu sdělit Zhotoviteli na jeho vyžádání veškeré další informace nezbytné pro splnění předmětu této smlouvy.

#### Článek VI Smluvní pokuta

1. Zhotovitel odpovídá objednateli za škodu, která byla způsobena Objednateli nesprávným, neodborným anebo neúplným plněním předmětu této smlouvy, a za škodu způsobenou porušením jiných povinností Zhotovitele podle této smlouvy.
2. Zhotovitel neodpovídá za škodu vzniklou v důsledku porušení povinností Objednatele, zejména nepředáním podkladů, zamlčením či zkreslením poskytnutých informací nebo předáním neúplných, nesprávných, nepravých či nepravdivých podkladů.
3. Zhotovitel nenese odpovědnost za správnost údajů převzatých z katastru nemovitostí.
4. V případě prodlení Zhotovitele s provedením předmětu smlouvy je Zhotovitel povinen zaplatit Objednateli smluvní pokutu ve výši 0,5 % denně z celkové fakturované ceny za každý den prodlení. Zaplacením smluvní pokuty není dotčeno ani omezeno právo Objednatele na náhradu případně způsobené škody.
5. Zhotovitel není povinen platit smluvní pokutu v případě, že mu ve splnění povinností, zajištěním smluvní pokutou, zabránila mimořádná, nepředvídatelná a nepřekonatelná překážka vzniklá nezávisle na jeho vůli. Překážka vzniklá ze zhotovitelových osobních poměrů nebo vzniklá až v době, kdy byl zhotovitel s plněním smlouvené povinnosti v prodlení, ani překážka, kterou byl zhotovitel povinen podle smlouvy či obecně závazného právního předpisu překonat, ho však povinnosti platit smluvní pokutu nezprostí.
6. Smluvní pokuta dle tohoto článku bude uhrazena na základě řádně vystaveného daňového dokladu (faktury) s lhůtou splatnosti 21 dní od jeho vystavení.

#### Článek VII Doba trvání smlouvy, odstoupení od smlouvy

1. Smlouva se uzavírá na dobu určitou s platností do 05.12.2014.
2. Od této smlouvy lze odstoupit za podmínek a v případech stanovených občanským zákoníkem anebo touto smlouvou.

3. Objednatel je oprávněn od této smlouvy odstoupit zejména v případě:
- je-li dílo prováděno v rozporu s touto smlouvou,
  - prodlení zhotovitele s plněním dílčích termínů dle Čl. II, odst. 4,6a9 delším než 30 dnů,
  - jestliže z chování zhotovitele, postupu prací nebo jiných okolností nepochybně vyplývá, že povinnost zhotovitele bude porušena způsobem, který zakládá právo objednatele od této smlouvy odstoupit.
4. Zhotovitel je oprávněn odstoupit od této smlouvy zejména v případě prodlení objednatele se zaplacením ceny za dílo delšího než 30 dnů.
5. Odstoupením od smlouvy ze strany Zhotovitele dle čl. VII, bodu 4. není dotčen jeho nárok na odměnu za již řádně provedenou činnost pro Objednatele a náhradu výdajů podle této smlouvy.

### Článek VIII Závěrečná ustanovení


1. Tato smlouva nabývá platnosti a účinnosti dnem jejího podpisu oběma smluvními stranami.
2. V záležitostech, které nejsou touto smlouvou upraveny, se obě strany řídí obecně závaznými právními předpisy, zejména občanským zákoníkem.
3. Smluvní strany prohlašují, že předem souhlasí s možným zpřístupněním či zveřejněním celé této smlouvy v jejím plném znění.
4. Smluvní strana je povinna upozornit druhou smluvní stranu na takové informace a údaje ve smlouvě, které nemohou být zpřístupněny nebo zveřejněny, neboť ochrana takových informací a údajů je vyžadována podle zvláštních právních předpisů.
5. Tato smlouva se vyhotovuje ve 4 stejnopisech, z toho po dvou pro každou ze smluvních stran.
6. Případné změny a dodatky Smlouvy je možno činit pouze písemnou formou.
7. Zhotovitel potvrzuje, že se seznámil s rozsahem a povahou díla, že jsou mu známy veškeré technické, kvalitativní a jiné podmínky nezbytné k realizaci díla, a že disponuje takovými kapacitami a odbornými znalostmi, které jsou k provedení díla nezbytné.

Objednatel:  
V Hradci Králové dne 30. 04. 2014

Zhotovitel:  
V Kladně dne

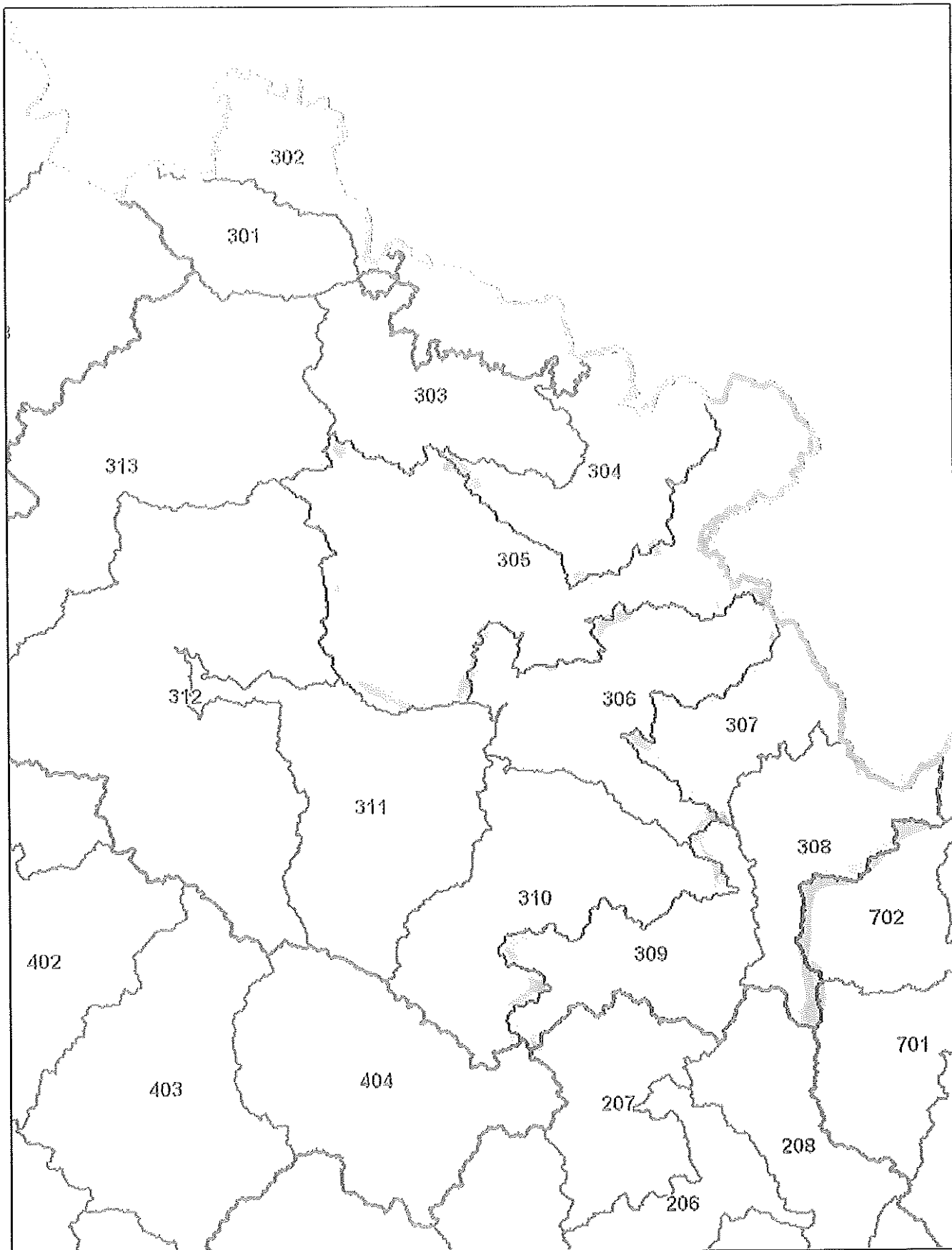
Česká republika, s.p.  
se sídlem Hradec Králové 1106, 501 01 Hradec Králové  
IČ: 42195451, DIČ: CZ42195451  
Správa toků – oblast povodí Labe  
Přemyslova 1106, 501 02 Hradec Králové  
1011

\_\_\_\_\_  
Ing. Tomáš Sajdl  
vedoucí Správy toků – oblast povodí Labe

 s.r.o. geodetická kancelář  
Rooseveltova 1538, 272 01 Kladno  
Tel.: 312 246 357  
IČ: 47543621 DIČ: CZ47543621

\_\_\_\_\_  
Ing. Lubomír Černý  
Jednatel H.C.M.s.r.o.

Přílohy: Mapa zájmového území  
Sestavení nabídkové ceny 1, 2, 3, 4, 5, 6, a 7  
Plná moc LČR pro zhotovitele k majetkoprávnímu vypořádání a zápisu GP





Příloha č.: 1

## Sestavení nabídkové ceny: „Retenční prostor na Knapoveckém potoce“

### 1. Vyhotovení geometrického plánu dokončené stavby: 12.000,- Kč

(nabídková cena za měřičské práce, stabilizaci lomových bodů plastovými mezníky, odsouhlasení hranic parcel s vlastníky, vyhotovení GP, zaslání e-mailem ke schválení objednateli a potvrzení katastrem nemovitostí)

### 2. Zajištění zápisu geometrického plánu stavby do KN: 9.250,- Kč

(včetně dodání souhlasů vlastníků, zajištění podkladů a vyjádření, korespondence na „Dodejku“)


### 3. Zajištění majetkoprávního vypořádání : 3.100,- Kč (za 1 smlouvu)

15.500,- Kč (za 100% vlast.)

(nabídková cena za vypracování znaleckých posudků vztahujících se ke kupním smlouvám (soudním znalcem), sepsání kupních smluv včetně zajištění podpisů kupujícího a prodávajícího, provedení ostatních úkonů a úhrady správních poplatků k zajištění vkladů do KN. Do ceny celkem bude uvedena cena za 100% odsouhlasených prodejů.)

**Nabídková cena za výše uvedené výkony celkem: 36.750,- Kč (bez DPH)**

**Prohlašuji, že cena obsahuje veškeré náklady na úplnou a kompletní realizaci zakázky včetně cestovních náhrad, správních a jiných poplatků, poštovního, kopírovacích služeb ap.**

 s.r.o. geodetická kancelář<sup>①</sup>  
Rooseveltova 1598, 272 01 Kladno  
Tel.: 312 246 357  
IČ: 47543621 DIČ: CZ47543621

Dne:

.....  
za zhotovitele

**Sestavení nabídkové ceny: „Králický potok - pod tratí, Králíky, ř.km. 1,160-1,421“**

**1. Vyhotovení geometrického plánu dokončené stavby: 10.500,- Kč**

(nabídková cena za měřičské práce, stabilizaci lomových bodů plastovými mezníky, odsouhlasení hranic parcel s vlastníky, vyhotovení GP, zaslání e-mailem ke schválení objednateli a potvrzení katastrem nemovitostí)

**2. Zajištění zápisu geometrického plánu stavby do KN: 9.250,- Kč**

(včetně dodání souhlasů vlastníků, zajištění podkladů a vyjádření, korespondence na „Dodejku“)


**3. Zajištění majetkoprávního vypořádání : 3.100,- Kč (za 1 smlouvu)**

**15.500,- Kč (za 100% vlast.)**

(nabídková cena za vypracování znaleckých posudků vztahujících se ke kupním smlouvám (soudním znalcem), sepsání kupních smluv včetně zajištění podpisů kupujícího a prodávajícího, provedení ostatních úkonů a úhrady správních poplatků k zajištění vkladů do KN. Do ceny celkem bude uvedena cena za 100% odsouhlasených prodejů.)

**Nabídková cena za výše uvedené výkony celkem: 35.250,- Kč (bez DPH)**

**Prohlašuji, že cena obsahuje veškeré náklady na úplnou a kompletní realizaci zakázky včetně cestovních náhrad, správních a jiných poplatků, poštovního, kopírovacích služeb ap.**

 **FICM** s.r.o. geodetická kancelář  
Rooseveltova 1598, 272 01 Kladno  
Tel.: 312 246 357  
IČ: 47543621 DIČ: CZ47543621

Dne:

.....  
za zhotovitele

## Sestavení nabídkové ceny : „PPO Ležák - Holetín“

1. Vyhotovení geometrického plánu dokončené stavby: 20.000,- Kč

(nabídková cena za měřičské práce, stabilizaci lomových bodů plastovými mezníky, odsouhlasení hranic parcel s vlastníky, vyhotovení GP, zaslání e-mailem ke schválení objednateli a potvrzení katastrem nemovitostí)

2. Zajištění zápisu geometrického plánu stavby do KN: 5.550,- Kč

(včetně dodání souhlasů vlastníků, zajištění podkladů a vyjádření, korespondence na „Dodejku“)


3. Zajištění majetkoprávního vypořádání: 3.100,- Kč (za 1 smlouvu)

9.300,- Kč (za 100% vlast.)

(nabídková cena za vypracování znaleckých posudků vztahujících se ke kupním smlouvám (soudním znalcem), sepsání kupních smluv včetně zajištění podpisů kupujícího a prodávajícího, provedení ostatních úkonů a úhrady správních poplatků k zajištění vkladů do KN. Do ceny celkem bude uvedena cena za 100% odsouhlasených prodejů.)

**Nabídková cena za výše uvedené výkony celkem: 34.850,- Kč (bez DPH)**

**Prohlašuji, že cena obsahuje veškeré náklady na úplnou a kompletní realizaci zakázky včetně cestovních náhrad, správních a jiných poplatků, poštovního, kopírovacích služeb ap.**

 s.r.o. geodetická kancelář  
Rooseveltova 1598, 272 01 Kladno  
Tel.: 312 248 357  
IČ: 47543621 DIČ: CZ47543621

Dne:

.....  
za zhotovitele

## Sestavení nabídkové ceny: „Lubenský nad obcí Horní Újezd“

1. Vyhotovení geometrického plánu dokončené stavby: 12.000,- Kč

(nabídková cena za měřičské práce, stabilizaci lomových bodů plastovými mezníky, odsouhlasení hranic parcel s vlastníky, vyhotovení GP, zaslání e-mailem ke schválení objednateli a potvrzení katastrem nemovitostí)

2. Zajištění zápisu geometrického plánu stavby do KN: 5.550,- Kč

(včetně dodání souhlasů vlastníků, zajištění podkladů a vyjádření, korespondence na „Dodejku“)


3. Zajištění majetkoprávního vypořádání : 3.100,- Kč (za 1 smlouvu)

**9.300,- Kč (za 100% vlast.)**

(nabídková cena za vypracování znaleckých posudků vztahujících se ke kupním smlouvám (soudním znalcem), sepsání kupních smluv včetně zajištění podpisů kupujícího a prodávajícího, provedení ostatních úkonů a úhrady správních poplatků k zajištění vkladů do KN. Do ceny celkem bude uvedena cena za 100% odsouhlasených prodejů.)

**Nabídková cena za výše uvedené výkony celkem: 26.850,- Kč (bez DPH)**

**Prohlašuji, že cena obsahuje veškeré náklady na úplnou a kompletní realizaci zakázky včetně cestovních náhrad, správních a jiných poplatků, poštovního, kopírovacích služeb ap.**

 s.r.o. geodetická kancelář  
Rooseveltova 1598, 272 01 Kladno  
Tel.: 312 246 357  
IČ: 47543621 DIČ: CZ47543621

Dne:

.....  
za zhotovitele

## Sestavení nabídkové ceny: „Ruprechtický potok - oprava zdí a dlažeb“

1. Vyhotovení geometrického plánu dokončené stavby: 4.000,- Kč

(nabídková cena za měřičské práce, stabilizaci lomových bodů plastovými mezníky, odsouhlasení hranic parcel s vlastníky, vyhotovení GP, zaslání e-mailem ke schválení objednateli a potvrzení katastrem nemovitostí)

2. Zajištění zápisu geometrického plánu stavby do KN: 7.400,- Kč

(včetně dodání souhlasů vlastníků, zajištění podkladů a vyjádření, korespondence na „Dodejku“)


3. Zajištění majetkoprávního vypořádání: 3.100,- Kč (za 1 smlouvu)

12.400,- Kč (za 100% vlast.)

(nabídková cena za vypracování znaleckých posudků vztahujících se ke kupním smlouvám (soudním znalcem), sepsání kupních smluv včetně zajištění podpisů kupujícího a prodávajícího, provedení ostatních úkonů a úhrady správních poplatků k zajištění vkladů do KN. Do ceny celkem bude uvedena cena za 100% odsouhlasených prodejů.)

**Nabídková cena za výše uvedené výkony celkem: 23.800,- Kč (bez DPH)**

**Prohlašuji, že cena obsahuje veškeré náklady na úplnou a kompletní realizaci zakázky včetně cestovních náhrad, správních a jiných poplatků, poštovního, kopírovacích služeb ap.**

 s.r.o. geodetická kancelář  
Rooseveltova 1598, 272 01 Kladno  
Tel.: 312 246 357  
IČ: 47543621 DIČ: CZ47543621

Dne:

.....  
za zhotovitele

## Sestavení nabídkové ceny: „Ploužnický potok - pobřežní zed“

1. Vyhotovení geometrického plánu dokončené stavby: 4.000,- Kč

(nabídková cena za měřičské práce, stabilizaci lomových bodů plastovými mezníky, odsouhlasení hranic parcel s vlastníky, vyhotovení GP, zaslání e-mailem ke schválení objednateli a potvrzení katastrem nemovitostí)

2. Zajištění zápisu geometrického plánu stavby do KN: 3.700,- Kč

(včetně dodání souhlasů vlastníků, zajištění podkladů a vyjádření, korespondence na „Dodejku“)

3. Zajištění majetkoprávního vypořádání : 3.100,- Kč (za 1 smlouvu)

6.200,- Kč (za 100% vlast.)

(nabídková cena za vypracování znaleckých posudků vztahujících se ke kupním smlouvám (soudním znalcem), sepsání kupních smluv včetně zajištění podpisů kupujícího a prodávajícího, provedení ostatních úkonů a úhrady správních poplatků k zajištění vkladů do KN. Do ceny celkem bude uvedena cena za 100% odsouhlasených prodejů.)

**Nabídková cena za výše uvedené výkony celkem: 13.900,- Kč (bez DPH)**

**Prohlašuji, že cena obsahuje veškeré náklady na úplnou a kompletní realizaci zakázky včetně cestovních náhrad, správních a jiných poplatků, poštovního, kopírovacích služeb ap.**



RCM s.r.o. geodetická kancelář  
Rooseveltova 1598, 272 01 Kladno  
Tel.: 312 246 357  
IČ: 47543621 DIČ: CZ47543621

Dne:

.....  
za zhotovitele

## Sestavení nabídkové ceny: „Revitalizace Souvlastní“

1. Vyhotovení geometrického plánu dokončené stavby: 16.800,- Kč

(nabídková cena za měřičské práce, stabilizaci lomových bodů plastovými mezníky, odsouhlasení hranic parcel s vlastníky, vyhotovení GP, zaslání e-mailem ke schválení objednateli a potvrzení katastrem nemovitostí)

2. Zajištění zápisu geometrického plánu stavby do KN: 3.700,- Kč

(včetně dodání souhlasů vlastníků, zajištění podkladů a vyjádření, korespondence na „Dodejku“)


3. Zajištění majetkoprávního vypořádání : 3.100,- Kč (za 1 smlouvu)

6.200,- Kč (za 100% vlast.)

(nabídková cena za vypracování znaleckých posudků vztahujících se ke kupním smlouvám (soudním znalcem), sepsání kupních smluv včetně zajištění podpisů kupujícího a prodávajícího, provedení ostatních úkonů a úhrady správních poplatků k zajištění vkladů do KN. Do ceny celkem bude uvedena cena za 100% odsouhlasených prodejů.)

**Nabídková cena za výše uvedené výkony celkem: 26.700,- Kč (bez DPH)**

**Prohlašuji, že cena obsahuje veškeré náklady na úplnou a kompletní realizaci zakázky včetně cestovních náhrad, správních a jiných poplatků, poštovního, kopírovacích služeb ap.**

 **HCM** s.r.o. geodetická kancelář  
Rooseveltova 1598, 272 01 Kladno  
Tel.: 312 246 357  
IČ: 47543621 DIČ: CZ47543621

Dne:

.....  
za zhotovitele

